

«РЕКОМЕНДОВАН»

Научно-техническим советом
ФГБУ «Кроноцкий государственный
заповедник»
Протокол № 2 от 28.04.2025

«УТВЕРЖДАЮ»

Директор Департамента государственной
политики и регулирования в сфере
развития ООПТ


И.Ю. Маканова

«СОГЛАСОВАНО»

И.о. директора ФГБУ «Кроноцкий
государственный заповедник»


Яковлев В.М.

**Паспорт
туристского маршрута
«Гайны Курильского озера»**

Регистрационный номер 417-97/390/М-н

16.06.2025

1. Общая характеристика маршрута.	
1.1 Сложность маршрута либо отдельного его участка:	Некатегорийный
1.2 Категория сложности (для категорийного маршрута/его части):	Без категории
1.3 Краткое описание маршрута:	<p>Водная экскурсия на моторной лодке общей протяженностью 42 км знакомит экскурсантов с вулканическим озером крупной кальдеры в южной части полуострова Камчатка – Курильским озером. Водное зеркало озера по площади занимает второе место на Камчатке (после Кроноцкого) и находится на отметке 104 м над уровнем моря. На озере расположены несколько островов (Чаячий, Низкий, Сердце Алаида, архипелаг Саманг).</p> <p>Бассейн озера Курильского – крупнейшее нерестилище нерки в Евразии. Обилие лосося привлекает сюда множество медведей. Во время экскурсии можно наблюдать медвежью рыбалку и поведение медведей в естественной среде обитания.</p> <p>Помимо медведей, здесь можно увидеть крупных хищных птиц: белоплечих орланов, орланов-белохвостов, беркутов. Больше всего их держится на речных и ключевых нерестилищах в междуречье Хакыцын и Этамынка и на реке Озёрная.</p>
1.4 Местоположение маршрута:	Государственный природный заказник федерального значения «Южно-Камчатский», Усть-Большерецкое лесничество, район Курильского озера, кордон «Озёрный».

<p>1.5 Краткое описание путей (вариантов) подъезда к началу маршрута:</p>	<p>Расстояние до ближайших населенных пунктов: г. Елизово (международный аэропорт) – 210 км по воздуху или 380 км по дороге. г. Петропавловск-Камчатский – 200 км по воздуху или 410 км по дороге. п. Усть-Большерецк – 196,4 км по дороге. п. Октябрьский – 174,6 км по дороге. п. Озерновский – 41,6 км по дороге. Транспортная доступность – вертолетом или наземным транспортом. Доставка вертолетом (от г. Елизово или г. Петропавловск-Камчатский). Время перелета зависит от расстояния и типа воздушного судна и может составлять от 35 до 90 минут. Посещение возможно в составе экскурсионной группы, организованной сторонней туркомпанией, или арендовать воздушное судно самостоятельно. Воздушное судно приземляется на одной из вертолетных площадок кордона «Озёрный», непосредственно в месте проведения экскурсии. Доставка наземным транспортом. Необходимо авто, подготовленное для бездорожья (джип или вахтовка). По пути до п. Озерновский необходимо преодолеть четыре переправы: через р. Большая, р. Опала, р. Кошегочек (переправы оборудованы паромом, проезд платный) и р. Явино (вброд) Время в пути от г. Елизово – 12-14 часов, в зависимости от состояния дороги и уровня воды в р. Явино.</p>
<p>1.6 Объекты показа на маршруте:</p>	<p>Устья рек Этамынк, Хакыцын, Выченкия, Первая Северная – основные нерестовые реки, куда заходит большое количество лосося, привлекающего медведей. Отмели возле мест впадения рек в озеро представляют собой удобные площадки для медвежьей рыбалки и отлично просматриваются туристами с лодки. Остров Сердце Алаида представляет собой вулканический купол, поднявшийся со дна озера на 200 м в результате выжимания вязкой магмы после образования кальдеры. На острове обитает самая большая колония тихоокеанской чайки – 1500 пар. Бухта Теплая. Здесь, у подножия вулкана Ильинского, находятся Курильские источники – группы выходов воды с температурой до 45°C. Они спрятаны среди лавовых глыб, заросших березовым редколесьем и стлаником. Архипелаг Саманг представляет собой экструзию, получившуюся в результате выжимания вязкой магмы. После извержения вулкана застывшая лава образовала в толще острова пещеры, и теперь в них устраивают себе жилище бурые медведи. Они используют эти укромные места для зимнего сна и ухода за медвежатами. Вулкан Ильинский – один из самых молодых действующих вулканов Камчатки. Особое эстетическое впечатление он производит благодаря правильному конусу и гладким склонам, которые почти не тронуты эрозией.</p>

	<p>Высота его 1578 м, диаметр в основании – 8 км. Склоны и подножие вулкана покрыты мощными пемзовыми полями. Единственное извержение в историческое время произошло в 1901 г. В тихую ясную погоду вулкан словно в зеркале отражается на поверхности озера, создавая фантастические по красоте пейзажи.</p> <p>Вулкан Дикий Гребень представляет собой крупнейшее экструзивное образование в пределах Курило-Камчатской области и самый большой лавовый купол на Камчатке. Его склоны отличаются высокой фумарольной активностью. На западном склоне вулкана расположена термальная площадка, где находятся несколько озёр. Среди разложившейся породы и отложений серы можно увидеть горячие ручейки, температура которых достигает 98 °С.</p> <p>Бурый медведь является самым крупным представителем бурых медведей в России. Длина тела может достигать 240 см, высота в холке – 135–140 см, а масса от 350 кг и более. Камчатский подвид бурого медведя – один из самых крупных наземных хищников и медведей в мире. Максимальный зафиксированный вес самца камчатского медведя составлял 600 кг. Окраска тела, обычно, чёрная, коричневая или тёмно-коричневая. Иногда цвет шерсти бывает бежевый, охристый, светло-жёлтый, рыжий, красно-коричневый или бронзовый. В отличие от медведей других подвидов, у камчатского медведя медвежата находятся под защитой матери до 3,5 лет. Половой зрелости медведи достигают к 3 годам, но расти продолжают до 10–11 лет.</p>
<p>1.7 Целевая аудитория/доступность для различных по физическим возможностям групп туристов:</p>	<p>Водная экскурсия предназначена для широкой целевой аудитории, без особых ограничений осуществляется на водном транспорте.</p> <p>Дети от 6 лет – доступно; Молодежь от 14 до 35 лет – доступно; Взрослые от 36 до 64 года – доступно; Пенсионеры 65+ – доступно, при соблюдении индивидуальных условий комфортного преодоления маршрута и общего физического состояния.</p> <p>Маршрут могут посещать категории людей с ограничениями по здоровью (с сопровождением):</p> <ul style="list-style-type: none"> – маломобильные группы; – люди с инвалидностью по зрению; – люди с инвалидностью по слуху. <p>Люди на инвалидных колясках могут столкнуться с трудностью посадки на маломерное судно.</p>
<p>1.8 Эксплуатирующая организация маршрута:</p>	<p>ФГБУ «Кроноцкий государственный заповедник»</p>
<p>2. Техническая характеристика маршрута.</p>	
<p>2.1 Вид туристского маршрута:</p>	<p>Водный (на моторной лодке)</p>
<p>2.2 Возможности иного способа передвижения на маршруте:</p>	<p>Не предусмотрен</p>
<p>2.3 Тип маршрута по</p>	<p>Кольцевой</p>

направлению движения:	
2.4 Возможность посещения маршрута (или его части):	В составе организованной группы или индивидуально в сопровождении инспектора службы охраны заповедных территорий, обеспечивающего безопасность на маршруте.
2.5 Протяженность (км) от начальной до конечной точки:	42
2.6 Продолжительность маршрута:	40 минут Время нахождения на маршруте зависит от количества остановок и времени нахождения при наблюдении за медвежьей рыбалкой в устьях нерестовых рек.
2.7 Максимальная высотность над уровнем моря (м):	108
2.8 Нитка маршрута:	Кордон «Озерный» – устье реки Этамынк – устье реки Хакыцин – остров Сердце Алаида – бухта Теплая – архипелаг Саманг – устье Выченкия – устье реки Первая Северная – кордон «Озерный». Нитка маршрута может варьироваться в зависимости от погодных условий и расположения бурого медведя на нерестовых реках.
2.9 GPS-координаты основных точек маршрута, выстроенных в трек:	Инспекторский дом кордона «Озерный» – 51°28'54.6"; 157°02'14.1"; Устье нерестовой реки Этамынк – 51°25'21.2"; 157°2'5"; Устье нерестовой реки Хакыцин – 51°24'48.7"; 157°3'11.3"; Остров сердце Алаида – 51°26'44.2"; 157°4'19.6"; Бухта Теплая – 51°28'24.1"; 157°9'5.1"; Архипелаг Саманг – 51°29'37.7"; 157°5'38.1"; Устье нерестовой реки Выченкия – 51°30'34"; 157°4'47.3"; Устье нерестовой реки Первая Северная – 51°30'12.6"; 157°3'32.9".
2.10 Сведения об информационном ресурсе, где можно скачать на мобильное устройство цифровой трек маршрута:	www.kronioki.ru
2.11 Покрытие мобильной связью, другие виды связи на маршруте (%):	На кордоне «Озерный» функционирует радиосвязь, спутниковый интернет. Нет покрытия мобильной связью на всем протяжении маршрута.

2.12 План прохождения маршрута

№	Отрезок маршрута	Протяженность (км)	Время на проход (мин)	Способ передвижения	Необходимость сопровождения инструктором-проводником	Тип покрытия пути
1	Кордон «Озёрный» – устье реки Этамынк	8	10	водный	не требуется	водная поверхность
2	Устье реки Этамынк – устье реки Хакыцин	3,5	2	водный	не требуется	водная поверхность
3	Устье реки Хакыцин –	5	3	водный	не требуется	водная

	остров Сердце Алаида					поверхность
4	Остров Сердце Алаида – бухта Теплая	9	10	водный	не требуется	водная поверхность
5	Бухта Теплая – архипелаг Саманг	5	3	водный	не требуется	водная поверхность
6	Архипелаг Саманг – устье реки Выченкия	5	5	водный	не требуется	водная поверхность
7	Устье реки Выченкия – устье реки Первая Северная	1,5	2	водный	не требуется	водная поверхность
8	Устье реки Первая Северная – кордон «Озерный»	5	5	водный	не требуется	водная поверхность

2.13 Характеристика препятствий на отрезках маршрутов, имеющих категорию сложности.

Отрезок маршрута	Вид препятствия, категория сложности и его характеристика.
Не выявлен	Без препятствий

3. Режим функционирования маршрута.

3.1 Часы функционирования маршрута:	Высокий сезон (июль – сентябрь) – с 9:00 до 18:00 Низкий сезон (июнь, октябрь) – с 9:00 до 17:00
3.2 Крайнее суточное время выхода на маршрут:	16:00
3.3 Сезонность маршрута:	С июня по октябрь.
3.4 Рекомендуемое число туристов в одной группе:	Максимальное количество человек в группе — определяется вместимостью маломерного судна
3.5 Установленная предельно допустимая рекреационная емкость маршрута в день (чел.):	280 (показатель может изменяться по результатам экомониторинга)
3.6 Порядок получения разрешения на посещение маршрута:	Для посещения территории заповедника необходимо получить разрешение установленного образца. Оформить разрешение можно в администрации заповедника по адресу: 684000, Россия, Камчатский край, г. Елизово, ул. Рябикова, 48а. Также см. информация на официальном сайте заповедника: www.kronoki.ru раздел «посетить – заявки на посещение», или по ссылке https://kronoki.ru/ru/visit/requests/ .

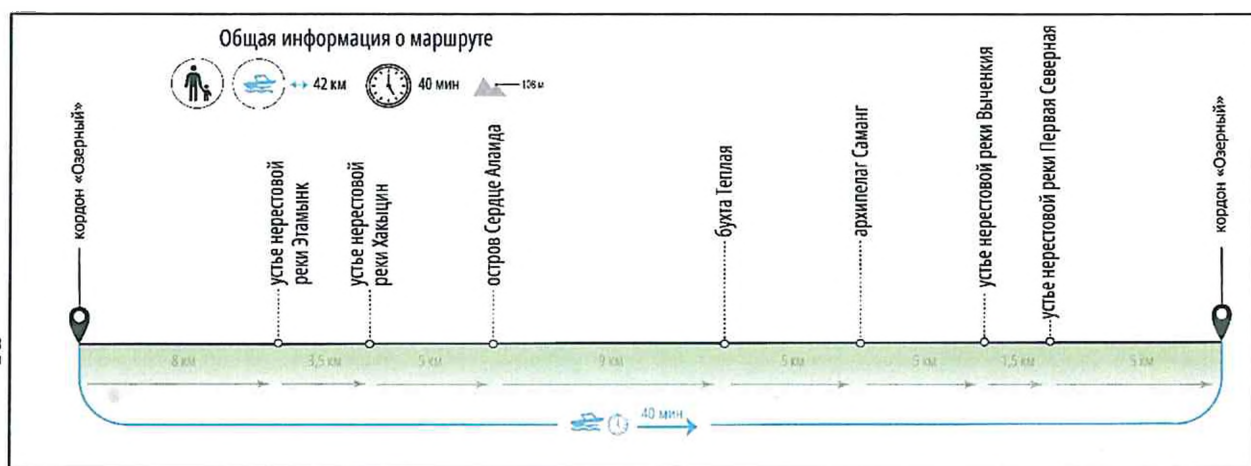
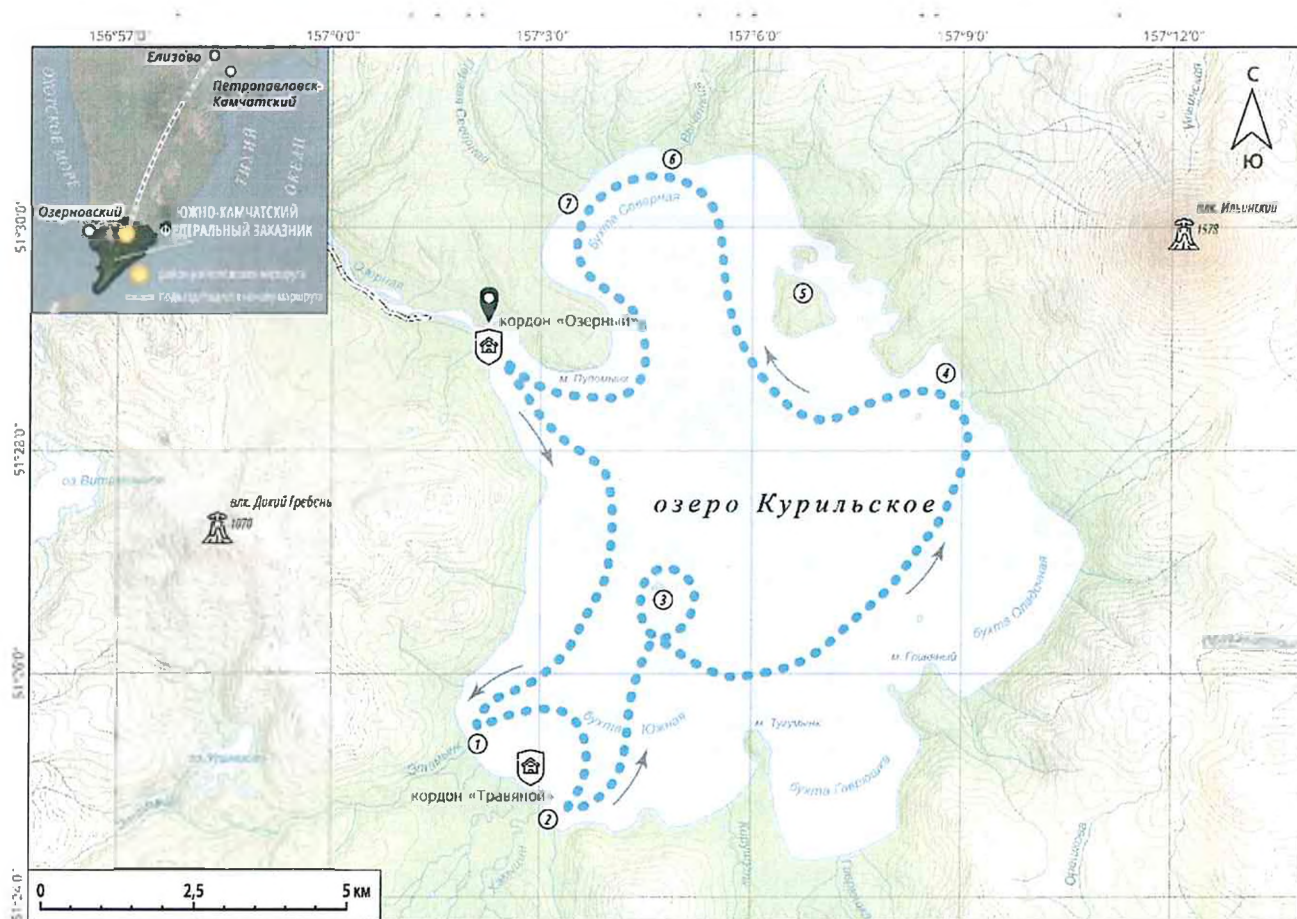
4. Требования и рекомендации по прохождению маршрута.

4.1 Требования к режиму пребывания на маршруте:	Нахождение на маршруте возможно, если соблюдаются: <ul style="list-style-type: none"> - правила безопасности (обязательно надеты спасательные жилеты); - сезонность функционирования маршрута; - крайнее суточное время выхода на маршрут; - соблюдение рекомендуемого количества человек в группе;
--	---

	<ul style="list-style-type: none"> - наличие подходящей погодным условиям экипировки; - отсутствие ограничений, для посещения маршрута; - погодные условия (в условиях ограниченной видимости (туман, дождь) сильный ветер и т.д. движение по маршруту ограничивается до полного улучшения погодных условий)
4.2 Рекомендации по предмаршрутной подготовке:	Маршрут доступен для широкого круга людей и не имеет ограничений по здоровью. Время нахождения на маршруте зависит от индивидуальных физических особенностей посетителей.
4.3 Рекомендации по необходимому туристскому снаряжению и экипировке:	Экипировка экскурсантов должна обеспечивать длительное и безопасное нахождение на маршруте. Рекомендуется выбирать непромокаемую одежду и обувь с учетом температурного режима, а также иметь теплый головной убор.
5. Объекты обустройства маршрута	
5.1 Входные группы:	Входная группа перед выходом с кордона «Озерный» – 51°28'50"; 157°02'14.1".
5.2 Настилы (тип настила):	Не предусмотрены
5.3 Ограждения:	Кордон «Озерный» обнесен электрозабором, точка границы перед выходом на пирс – 51°28'55.2"; 157°02'17";
5.4 Места отдыха, укрытия от непогоды:	1. Беседка кордона «Озерный» – 51°28'56"; 157°02'14.5"; 2. Кухня-столовая кордона «Озерный» – 51°28'54.9"; 157°02'13.8".
5.5 Информационные стенды	Кордон «Озерный» – 51°28'54.6"; 157°02'14.1".
5.6 Знаки навигации:	Не предусмотрены
5.7 Туристские стоянки:	Не предусмотрены
5.8 Парковочные места и автомобильные стоянки для целей посещения маршрута:	Не предусмотрены
5.9 Мусорные урны, контейнеры для твердых бытовых отходов:	Расположение объектов на территории кордона «Озерный», предназначенные, для сбора твердых бытовых отходов: 1. 51°28'56"; 157°02'14.5"; 2. 51°28'50.5"; 157°02'12.8"; 3. 51°28'55"; 157°02'12.4".
5.10 Туалеты:	Координаты объектов, расположенных на кордоне «Озерный»: 1. 51°28'50.5"; 157°02'12.8"; 2. 51°28'55"; 157°02'12.4".
5.11 Иные объекты инфраструктуры на маршруте:	1. Сувенирная лавка на кордоне «Озерный» – 51°28'54.4"; 157°02'13.5"; 2. Понтонный пирс на кордоне «Озерный» – 51°28'54.3'; 157°02'18.9".
6. Меры по обеспечению безопасности.	

<p>6.1 Потенциально опасные участки, препятствия, явления на маршруте с GPS-координатами:</p>	<p>1. 51°28'55.2"; 157°02'17"– 51°28'54.3'; 157°02'18.9" – небольшой участок берега Курильского озера между электрозабором и плавучим пирсом протяженностью около 30 м. На участке возможны встречи с медведем, поэтому необходимо преодолевать его быстро, с повышенным вниманием.</p>
<p>6.2 Аварийные выходы с маршрута с GPS-координатами и указанием ближайшего населенного пункта от аварийного выхода:</p>	<p>Аварийных выходов нет. Ближайший пункт оказания первой помощи кордон «Озерный».</p>
<p>7. Краткая географическая и климатическая характеристика района маршрута</p>	
<p>Курильское озеро, расположенное в границах Южно-Камчатского заказника федерального значения, является вторым по величине пресноводным озером Камчатки. Его котловина представляет собой вулcano-тектоническую депрессию длиной 12,5 км и шириной 8 км, образовавшуюся около 8300–8400 лет назад в результате мощного извержения и последующего опускания земной коры. Озеро расположено на высоте 104 м над уровнем моря и имеет максимальную глубину 316 метров, при средней глубине 195 м. Из-за мелководности прибрежных морских акваторий (изобаты в пределах 50 м), дно озера относительно уровня мирового океана находится значительно ниже, чем в Охотском море и в Тихом океане. На озере находятся сложенные из лавы острова: Чайчий, Низкий, Сердце Алаида и архипелаг Саманг. Эти острова представляют собой купола, относительная высота которых достигает 200–300 м. Из Курильского озера вытекает река Озёрная, а в него впадают две крупные реки: Хакыцин (длина 24 км) и Этамынк (длина 18 км). Климат в районе Курильского озера характеризуется изменчивой погодой с частыми сильными ветрами. Среднегодовая скорость ветра составляет около 5 м/с, а максимальная может достигать 40 м/с. В зависимости от месяца выпадают обильные осадки в виде дождя и мокрого снега, а также часты туманы. Среднесуточные перепады температуры могут достигать 25°C.</p>	
<p>8. Возможные опасные погодные (стихийные) явления и рекомендуемые действия туриста/экскурсанта при их возникновении.</p>	
<p>Режим работы маршрута может быть изменён, вплоть до полного закрытия из-за погодных и антропогенных факторов. Маршрут пролегает в зоне с непредсказуемым климатом, поэтому ограничения на посещение могут вводиться неожиданно и сохраняться в течение длительного времени. Этот регион известен как место с самой большой концентрацией бурых медведей в мире. В районе Курильского озера обитает до 600 особей. На маршруте возможны частые встречи с этими животными, и действия в случае таких встреч требуют специальной подготовки. Для обеспечения безопасности на маршруте рекомендуется сопровождение инспектора службы охраны.</p> <p style="text-align: center;">Номера телефонов, для вызова дежурных служб:</p> <p style="text-align: center;">Служба охраны заповедных территорий ФГБУ «Кроноцкий государственный заповедник» – 8-924-891-52-36;</p> <p style="text-align: center;">Приемная ФГБУ «Кроноцкий государственный заповедник» – (41531)7-39-05;</p> <p style="text-align: center;">Отдел экологического туризма ФГБУ «Кроноцкий государственный заповедник» – (41531)7-16-52</p>	

Карта-схема туристского маршрута «Тайны Курильского озера»



Объекты инфраструктуры

- кордон
- грунтовая дорога

Виды рекреационных занятий

- водная экскурсия
- высота

- продолжительность маршрута/активности
- для аудитории старше 6 лет

Ключевые объекты показа на маршруте

- ① устье нерестовой реки Этамынк
- ② устье нерестовой реки Хакыцин
- ③ остров Сердце Алаида
- ④ бухта Теплая
- ⑤ архипелаг Саманг
- ⑥ устье нерестовой реки Выченкия
- ⑦ устье нерестовой реки Первая Северная

- точка начала и окончания маршрута
- передвижение на водном транспорте по нитке маршрута
- населенный пункт
- направление движения


Фото объектов показа и инфраструктуры на туристском маршруте
«Тайны Курильского озера»



1. Курильское озеро (бурый медведь). Фото Л.В. Варавская



2. Камчатский бурый медведь. Фото Л.В. Варавская



3. Камчатский бурый медведь. Фото А.Г. Ознобихин



4. Камчатский бурый медведь. Фото А. Г. Ознобихин



5. Курильское озеро. Фото А.Г. Ознобихин